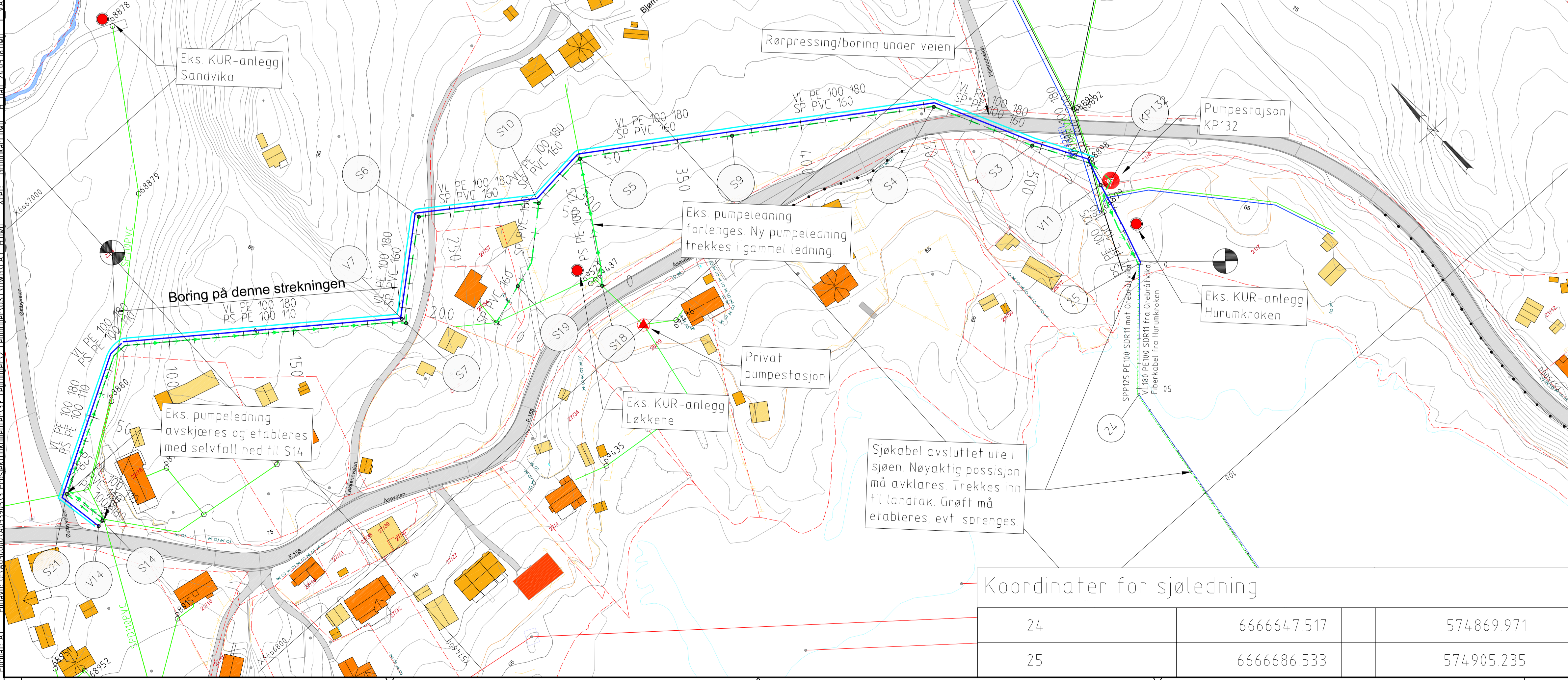
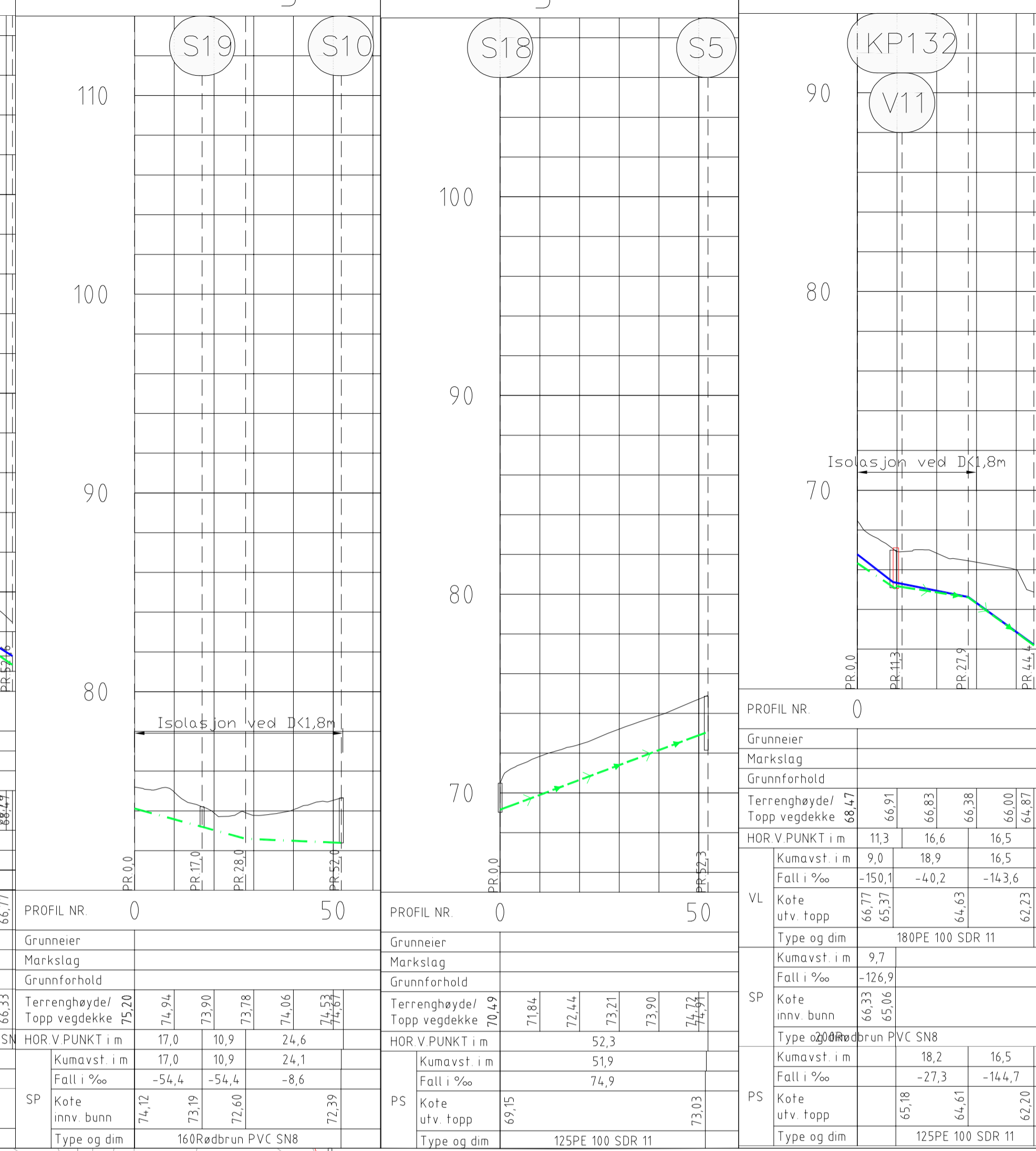
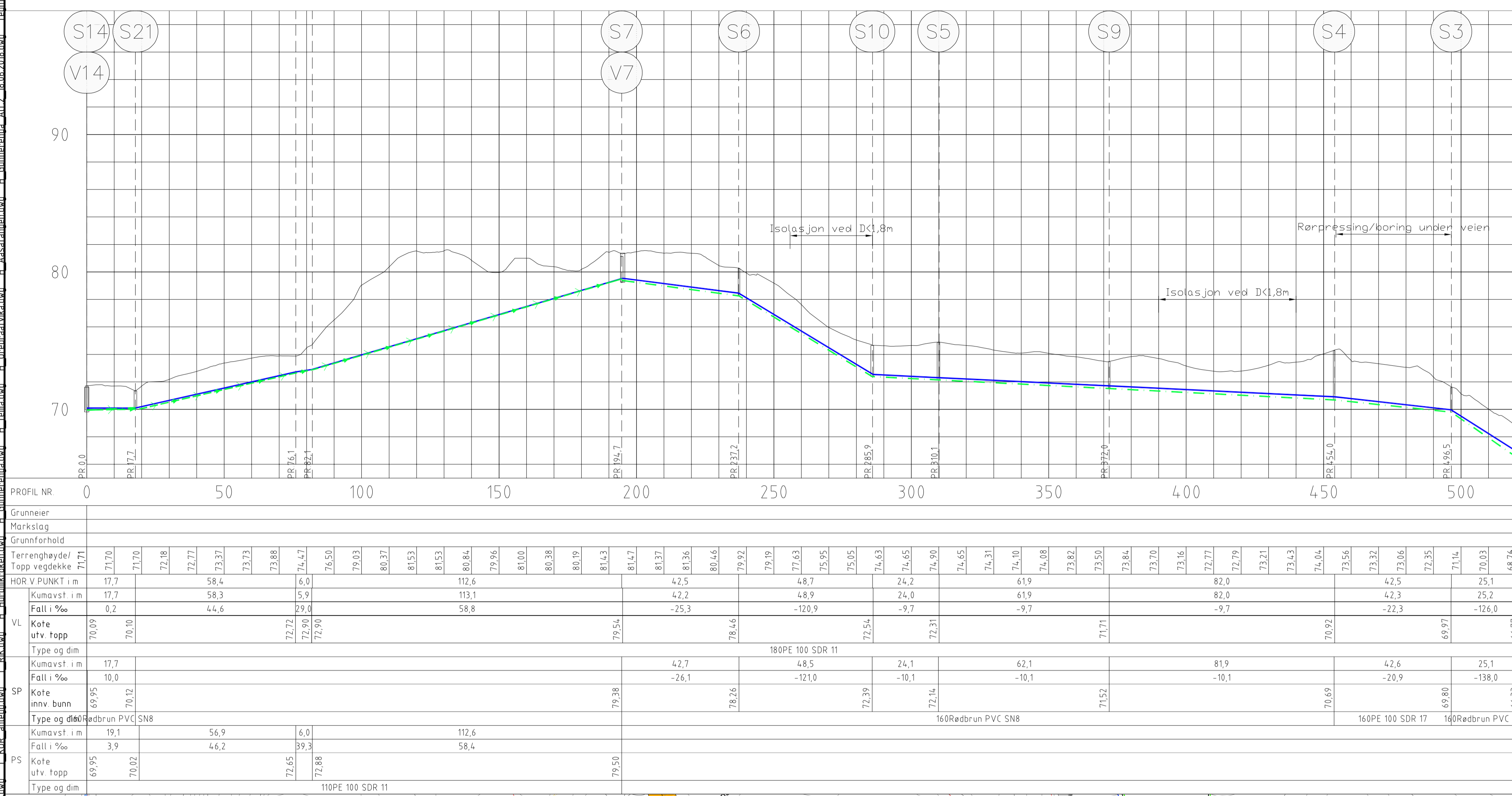


Hurumkroken til 68898

Stikkledning mot Forlengelse av Hurumkroken



HENVISNINGER:
 Typetegninger: - - - - -
 Detaljtegninger: -Situasjonsplan for pumpestasjon KP132 er vist på tegning H312 og H151

TEGNFORKLARING

	PROSJEKTERT	EKSISTERENDE	SANERES
VANNLEDNING			
SPILLVANNLEDNING			
PUMPELEDNING			
OVERVANNLEDNING			
TREKKERØR (I HØYDE MED VL)			
EIENDOMSGRENSE			
GNR / BNR			
PUMPE			
BUFFERTANK			
KUR ANLEGG			
RIK JORDKABEL HSP			
RIK LUFTLEDNING HSP			

OPPLYSNINGER OM EKSTIST. KABLER KAN VÆRE MANGELFULLE
 PÅVISING MÅ REKVERERES FRA KABELIEIERE FØR GRAVING STARTER.

Koordinater for sjøledning

24	6666647 517	574869 971
25	6666686 533	574905 235

A	24.05.2019	Arbeidstegning				
Rev.	Dato	Revideringen gjelder	Nr.	Saksb.	Kaldn.	Gek.
RINGERIKE KOMMUNE			Tegnet av DACN		Saksbehandler GEK	
TILKNYTNING KUR ANLEGG HURUMKROKEN			Sidemannskontroll. GEK		Oppdragsansvarlig GEK	
PLAN- OG PROFILTEGNING			Fag VA		Målestokk 1:1000	
ETRS89/UTMzone32N(N-E), NN2000			Date 18.01.19		Status	
COWI			Oppdragsnr. A053905		Arbeidstegning H1 A	